



WPŁYNĘŁO

WPŁYNĘŁO

RU.461.2.309.2022(1)

2022-07-26

Pan
Dominik Adamczyk
D. A. – PROJEKT
ul. Rydlówka 44/7
30-363 Kraków

Trasa Łagiewnicka SA
w Krakowie
Inwestor
ul. J. Marcika 14c
30-443 Kraków

Dotyczy: uzgodnienia lokalizacji uzbrojenia projektowanego w ramach inwestycji pn.: „Przebudowa ul. Witosa w zakresie umożliwienia relacji zawracania na odcinku od skrzyżowania z ul. Beskidzką/Halszki do ul. Gołaśka wraz z odwodnieniem, przekładką kolidującego uzbrojenia/zabezpieczeniem istniejących sieci lub przyłączy” objętych Kontraktem nr EZ/72/2016 z późn. zm. Tj. inwestycji „Budowa Trasy Łagiewnickiej w Krakowie od skrzyżowania z ul. Grota Roweckiego do skrzyżowania z ul. Beskidzką i z ul. Halszki wraz z budową odcinka linii tramwajowej”.

Zarząd Dróg Miasta Krakowa w odpowiedzi na Państwa pismo DA-PROJEKT/WIT/22/-39_ZDMK z dnia 12.07.2022r. wraz z załączonymi materiałami po przeprowadzonej analizie informuje, że na wniosek Strony koryguje uzgodnienie wydane w piśmie RU.461.2.309.2022 z dnia 08.03.2022r. dotyczące lokalizacji tras sieci uzbrojenia terenu projektowanego w ramach inwestycji pn.: „Przebudowa ul. Witosa w Krakowie – budowa pasa do zawracania”, w następującym zakresie:

Zmienia się załącznik graficzny, na którym przedstawiono skorygowaną lokalizację projektowanego uzbrojenia tj. sieci wodociągowej (magistrala D400).

Treść wydanego uzgodnienia RU.461.2.309.2022 pozostaje bez zmian.
Skorygowany załącznik stanowi integralną część uzgodnienia.

Załącznik:

- 1) Opieczetowana mapa syt.-wys.

Z up. Dyrektora ZDMK

Irena Lisak

Z-ca Kierownika Działu Uzgodnień

Otrzymują:

1 x Adresat + załącznik,

1 x RU a/a (18834/2022, ID: 2579503).

GD-13.6640.6622.2021

MAPA DO CELÓW PROJEKTOWYCH

SEKCJA:

7.124.11.13.2.4
7.124.11.13.4.2
7.124.11.14.1.3
7.124.11.14.3.1
7.124.11.14.3.2

województwo

m. KRAKÓW

126104_9.0.049 Podgórze

Nr ident. jedn. Nr obrębu Nazwa jedn. ewid. SKALA 1:500

PRZEDMIOT AKTUALIZACJI:

ul. Wincentego Witosa dz.: 450/9 i inne

Układ współrz. : "2000"

Układ wysokości : PL-EVRF2007-NH

Ks.rob. 291/2021


23.08.2021r.

Stan na dzień

24.08.2021r.

Data opracowania

Geodeta uprawniony



uz Robert Dudziński

upr. nr 20151

Przedmiotem niniejszego projektu jest aktualizacja mapy zasadniczej (MPZP) dla obszaru "OSIEDLE KURDWANÓW".

Pracę tę wykonano na podstawie danych ewidencji gruntów i budynków (EGiB) oraz mapy zasadniczej (MPZP) z dnia 30.08.2021r.

Pracę tę wykonano na podstawie danych ewidencji gruntów i budynków (EGiB) oraz mapy zasadniczej (MPZP) z dnia 30.08.2021r.

LEGENDA MPZP dla obszaru "OSIEDLE KURDWANÓW"

- linia rozgraniczająca
- nieprzekraczalne linie zabudowy
- obowiązujące linie zabudowy
- istniejące i projektowane szpalery drzew
- istniejące i projektowane trasy rowerowe
- izofona hałasu drogowego LDWN=68dB wg. Mapy Akustycznej miasta Krakowa z 2012r.
- izofona hałasu drogowego LDWN=64dB wg. Mapy Akustycznej miasta Krakowa z 2012r.

- U - tereny zabudowy usługowej (U.1-U.24)
- KU - tereny obsługi i urządzeń komunikacyjnych (KU.1-KU.23)
- MW - tereny zabudowy mieszkaniowej wielorodzinnej (MW.1-MW.98)
- KDW - tereny dróg wewnętrznych (KDW.1-KDW.49)
- KDD - tereny dróg publicznych klasy dojazdowej (KDD.1-KDD.5)
- KDGPT - teren publicznej klasy głównej ruchu przyspieszonego z torowiskiem tramwajowym (KDGPT.1)

Warunkiem rozpoczęcia prac budowlanych jest wytyczenie w terenie projektowanej budowli, a po jej zakończeniu wykonanie inwentaryzacji powykonawczej przez jednostkę wykonawstwa geodezyjnego na zlecenie Inwestora


Nie wyklucza się istnienia w terenie innych nie wskazanych na niniejszej mapie urządzeń podziemnych, które nie były zgłoszone do inwentaryzacji lub o których brak jest informacji w instytucjach branżowych.

W obrębie niniejszej mapy wrysowano projektowane sieci uzbrojenia terenu. W obrębie niniejszej mapy wrysowano obowiązujący MPZP.

Granice działek przyjęto na podstawie danych ewidencji gruntów i budynków. Nie analizowano błędów położenia ich punktów granicznych zgodnie z §31 ust.1 rozporządzenia MR w sprawie standardów technicznych wykonywania geodezyjnych pomiarów sytuacyjnych i wysokościowych oraz opracowywania i przekazywania wyników tych pomiarów do państwowego zasobu geodezyjnego i kartograficznego z dn. 18.08.2020r. Niniejsza mapa nie może służyć do projektowania budynków w odległościach mniejszych bądź równych 4 m oraz innych obiektów budowlanych w odległościach mniejszych bądź równych 3 m od przyjętych granic.

Niniejsza mapa została wykonana bez ustalenia obciążeń dot. służebności gruntowych.

Biuro Usług Geodezyjnych

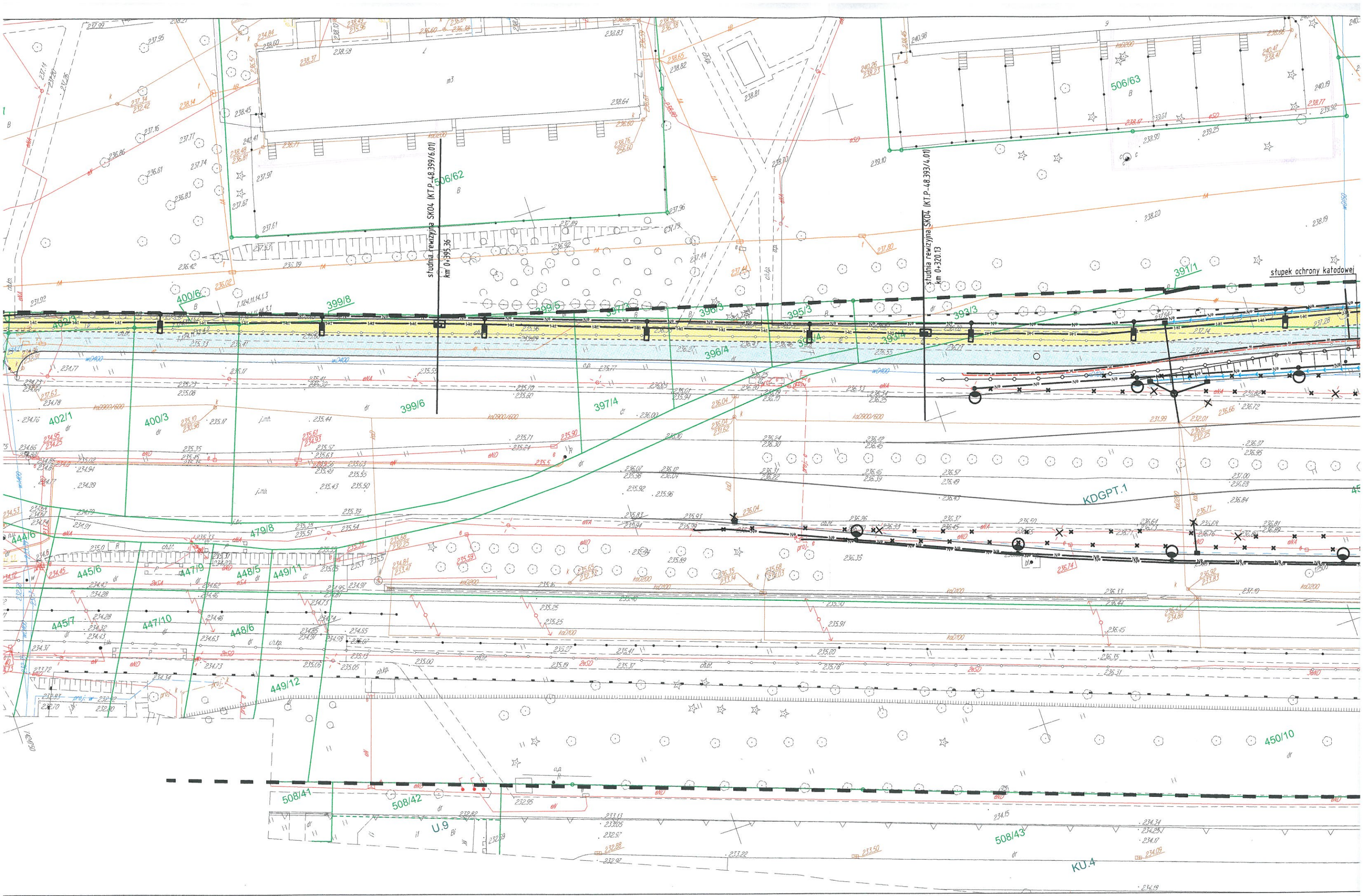


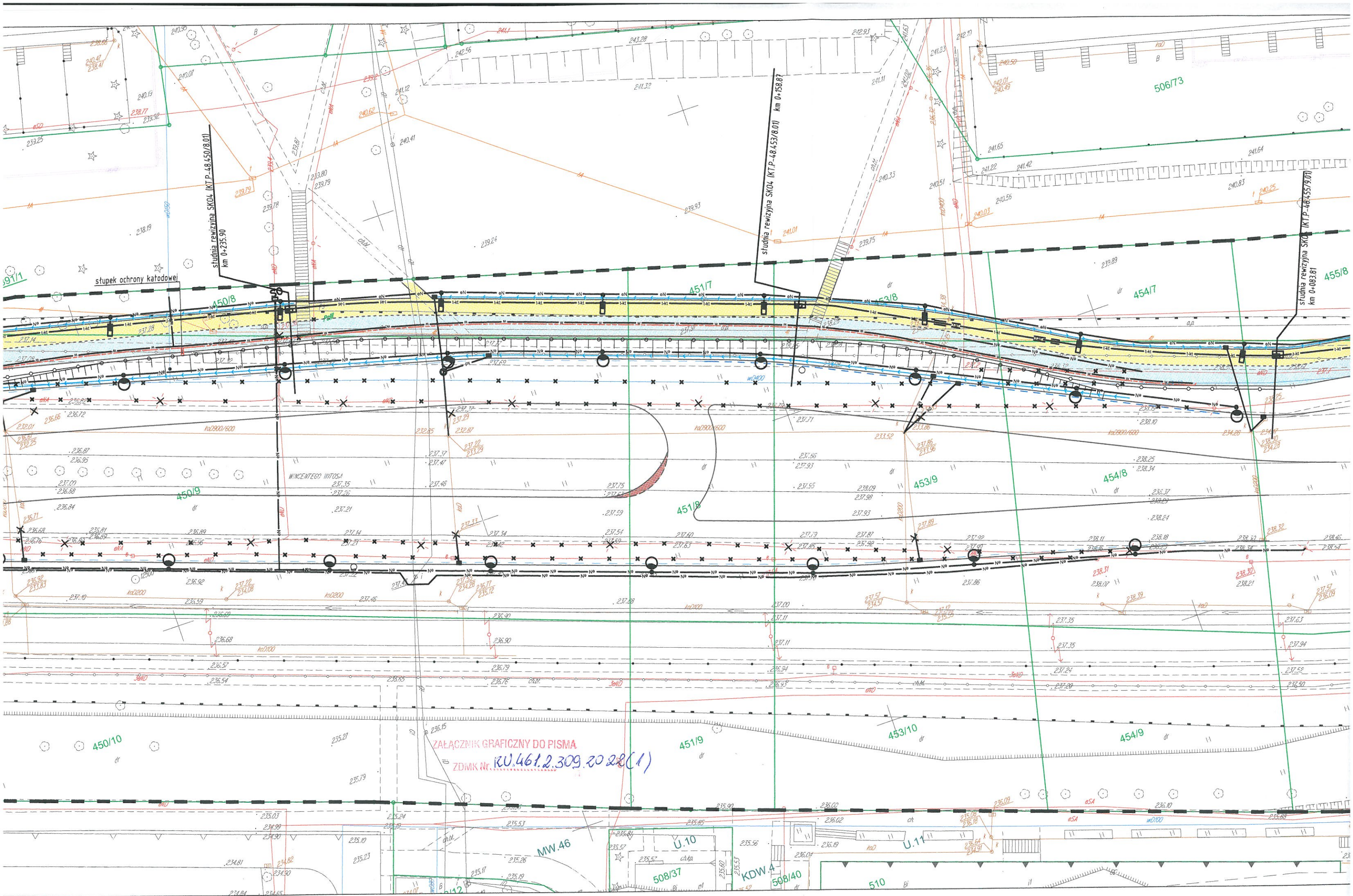
Robert Dudziński

Biały Kościół, ul. Krakowska 171

32-089 Wielka Wieś, TEL. 501-468-566

NIP 944-194-74-72 Reg.120596735





UMOWA NR: